






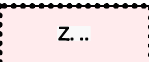



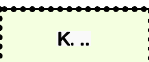


# ÚZEMNÍ PLÁN BRUZOVICE

## ÚPLNÉ ZNĚNÍ PO ZMĚNĚ Č. 3

### 1. ZÁKLADNÍ ČLENĚNÍ ÚZEMÍ

1 : 5 000

STAV	NÁVRH	
		HRANICE ŘEŠENÉHO ÚZEMÍ
		HRANICE ZASTAVĚNÉHO ÚZEMÍ K 1. 8. 2024
		ZASTAVĚNÉ ÚZEMÍ K 1. 8. 2024
		ZASTAVITELNÉ PLOCHY S OZNAČENÍM
		ZASTAVITELNÉ PLOCHY S OZNAČENÍM (OZNAČENÍ ZASTAVITELNÉ PLOCHY - ČÍSLO ZMĚNY ÚP)
		PLOCHY ZMĚN V KRAJINĚ S OZNAČENÍM

KORIDORY S ROZDÍLNÝM ZPŮSOBEM VYUŽITÍ		
STAV	NÁVRH	
		KORIDORY ELEKTROENERGETIKY

ÚZEMNÍ PLÁN BRUZOVICE - ÚPLNÉ ZNĚNÍ PO ZMĚNĚ Č. 3 BYLO SPOLUFINANCOVÁNO Z PROSTŘEDKŮ STÁTNÍHO ROZPOČTU ČR, Z PROGRAMU MINISTERSTVA PRO MÍSTNÍ ROZVOJ ČR.



PROJEKTOVÁ ČINNOST, URBANISMUS, ÚZEMNÍ PLÁNOVÁNÍ, EKOLOGIE, GIS

**URBANISTICKÉ STŘEDISKO OSTRAVA, s.r.o.**

**OSTRAVA s.r.o.** Spartakovců 3, Ostrava-Poruba, 70800 tel: 596 939 530, 596 939 531

ZODP. PROJEKTANT:	ING. ARCH. VLADIMÍRA FUSKOVÁ	ZAK. ČÍSLO:	U - 79
ZPRACOVATELÉ:	ING. ARCH. VLADIMÍRA FUSKOVÁ, ING. IVA MIČKOVÁ		
OBJEDNATEL:	OBEC BRUZOVICE	DATUM:	BŘEZEN 2026